

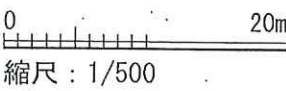
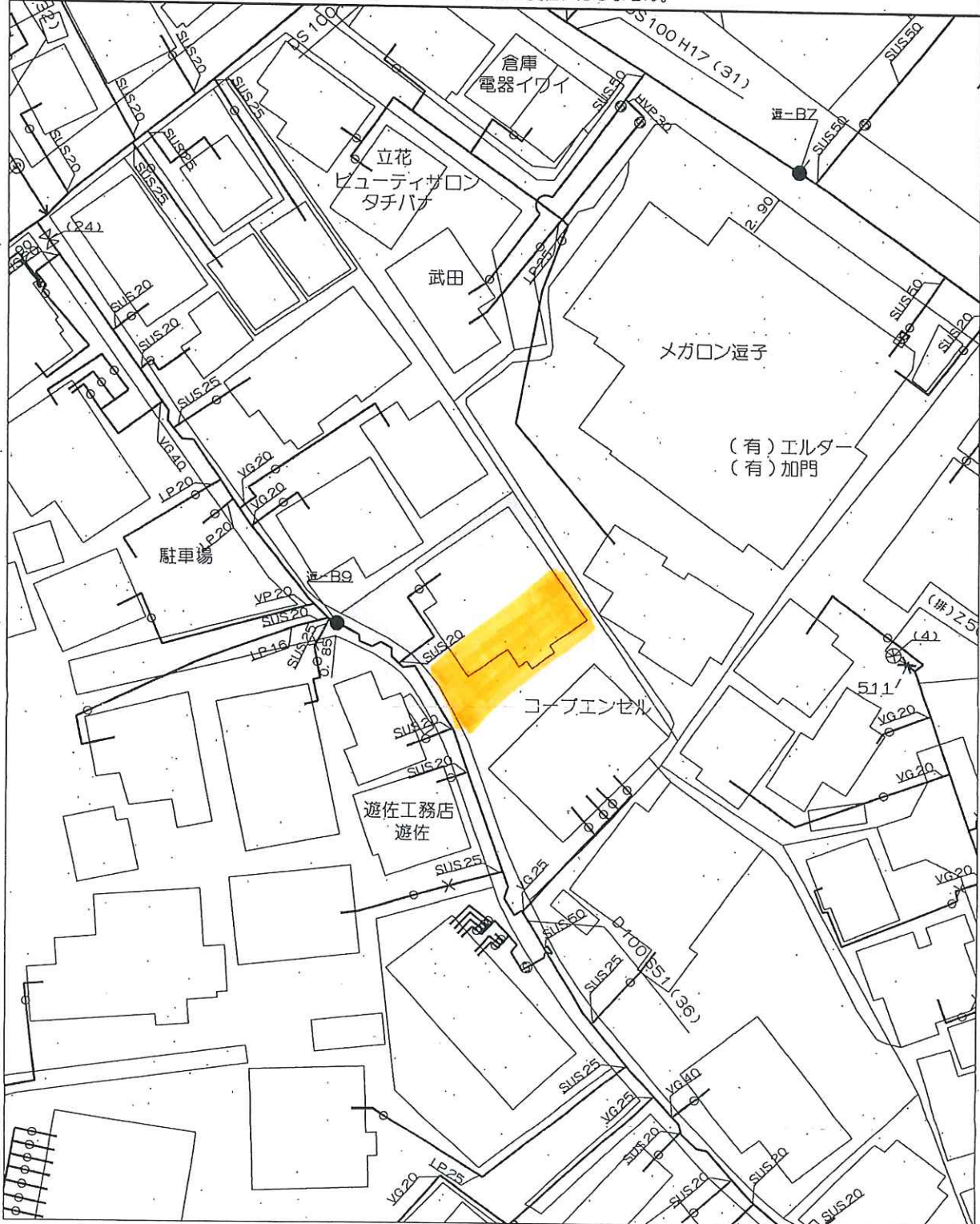
地番区域見出
 逗子7丁目
 逗子7丁目

請求部	所在	逗子市逗子七丁目			地番	462番7			
出縮	力尺	1/600	精度区	座標系番号又は記号	分類	地図に準ずる図面		種類	旧土地台帳附属地図
作成年月日				備付年月日(原図)			補記事項		

管路情報図


2022/12/08

この管路情報図は、神奈川県企業庁が水道施設の管理等の目的で作成したもので、記載された情報全てが、必ずしも現況と一致しません。埋設管の正確な位置等については、現地調査や土地所有者への確認などの方法により、ご自身でお確かめください。なお、提供した管路情報図によって生じた損害については、一切の責任に応じません。



この地図の作成に当たっては、国土地理院長の承認を得て、同院発行の数値地図2500 (空間データ基盤) を使用したものである。(承認番号 平成19年総使、第298号)
 この地図の作成に当たっては、国土地理院長の承認を得て、同院発行の数値地図25000 (空間データ基盤)、数値地図 (国土基本情報) 電子国土基本図 (地名情報)、数値地図 (国土基本情報) 基盤地図情報 (数値標高モデル) 及び基盤地図情報を使用した。(承認番号 平25情使、第954号)
 本成果品は測量法の公共測量に関する規定に基づき各自治体の承認を得て、各自治体発行の1/2,500都市計画図等を基に作成したものです。
 平塚市 使用: 許可番号 19平都政第507号、小田原市 複製: 許可番号 小田原市指令第422号、
 茅ヶ崎市 使用: 許可番号 19茅都計第75号、寒川町 使用: 許可番号 寒都第212号、
 大磯町 使用: 許可番号 撮収第605号、二宮町 使用: 二宮町長 承認、
 厚木市 複製: 厚木市長 承認、愛川町 使用: 許可番号 20愛都、
 伊勢原市 使用: 許可番号 伊都総収第30号、海老名市 使用: 許可番号 海都計第69号、
 綾瀬市 使用: 許可番号 綾都計第20号、箱根町 複製: 許可番号 箱都第124号、
 藤沢市 複製: 藤沢市長 承認、大和市 使用: 許可番号 大和市指令第912号、
 座間市 使用: 許可番号 座都発第46号、相模原市 使用: 許可番号 都計第5-3号、
 逗子市 複製: 許可番号 22逗0601発第218001号、葉山町 複製: 許可番号 葉都計第108号

神奈川県企業庁



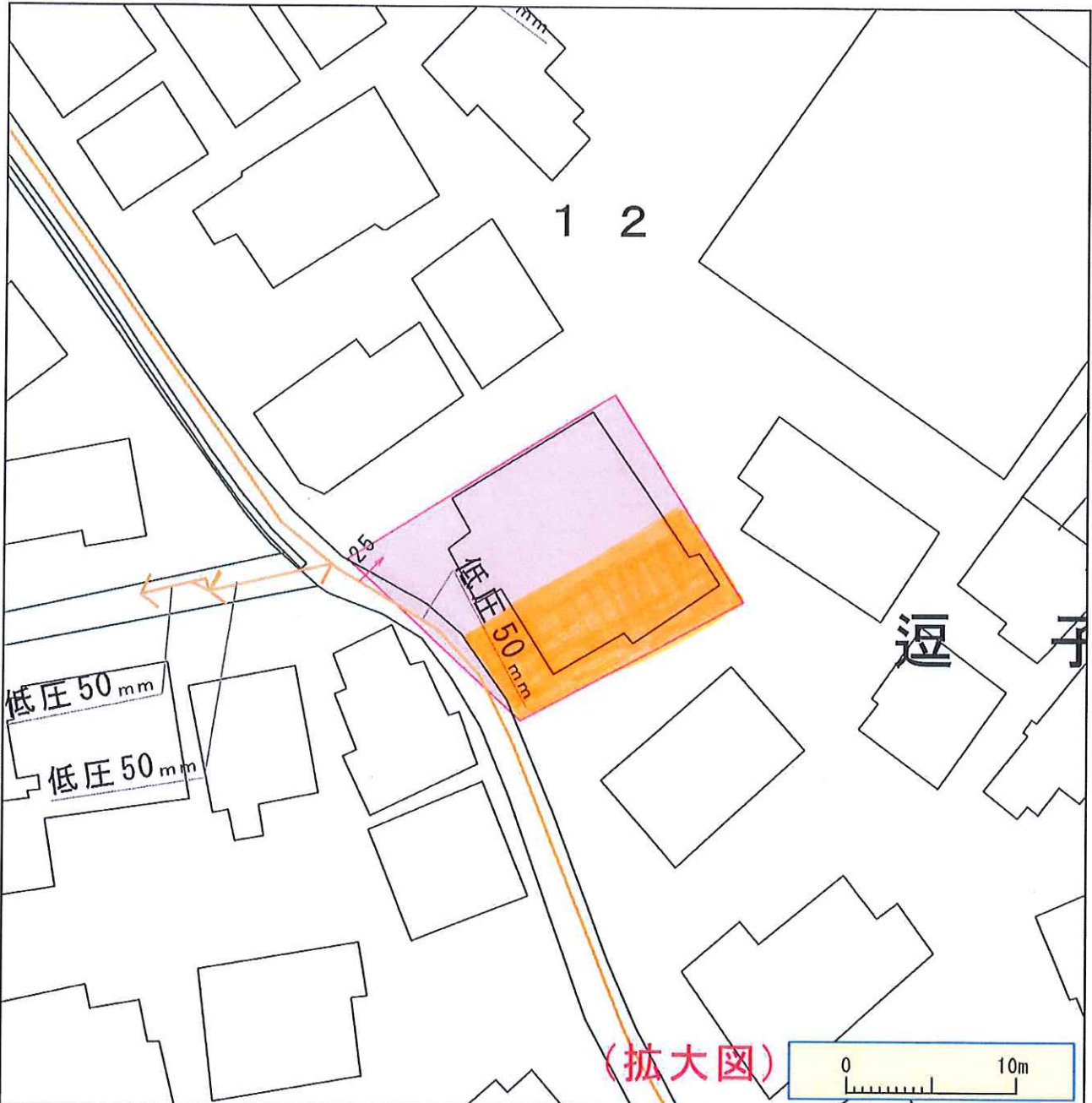
ウスイホーム (株) 様

◇調査場所：神奈川県逗子市逗子7-12-17 付近

◇ご回答日：2023年09月23日(土)

◇受付番号：4467922

◇件名：逗子



※ガス管圧力の種類と凡例、用途 (高圧、中圧は一般用途にはご利用になれませんのでご注意ください)

(1) 高圧：表示なし、輸送用のみ (2) 中圧：輸送用と主に産業用途 (3) 低圧・中間圧：家庭用等の一般用途

下記の文章について、必ずご確認ください。

- ◆弊社がガス本管埋設状況確認サービス(以下「本サービス」とします)でご提供する情報は、地形、道路形態、寮形、高圧を除くガス本管の有無・工事予定ルート、埋設位置、口径です。なおご参考に、取出し管の分岐位置を表示しておりますが、個人情報保護のため宅地内の引込状況及びガスのご使用状況は表示しておりません。
- ◆弊社は、ご提供する情報が正確かつ最新であるよう努力しておりますが、それらについてはいかなる保障も致しません。また、本サービスご利用により生じたいかなる損害についても責任を負いかねますのでご了承ください。なお、実際の工事、ガス供給にあたっては、供給方式の検討・本支管工事の有無の確認が必要となります。予定ルートの施工状況確認も合わせて、原則6ヶ月以上前に各担当窓口にご相談くださるようお願いいたします。
- ◆本サービスで使用されている地図及び導管情報は、著作権法により保護されており、東京ガスネットワーク(株)が著作権を所有しています。営利目的のご利用を禁止いたします。また、権利侵害となりますので、許可無く複製、改変、送信等を禁止いたします。

東京ガス株式会社

(お問合せ先)

担当部署：本管埋設状況確認センター

営業担当者：東京ガス(株)

TEL：03-5322-8910

E-mail：maichok@tokyo-gas.co.jp